

# Nervi - Monte Scaggia - Bric Ciurli

↔ 1,8 km

🕒 0:55 h.

▲ 293 m

▾ 1 m



Difficoltà

media

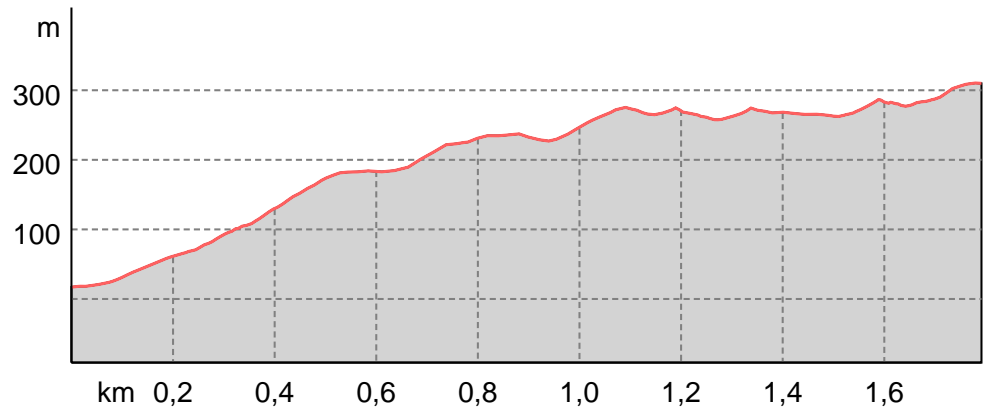


## Nervi - Monte Scaggia - Bric Ciurli

## Tipo di strada

 Sentiero	1,8 km
 Strada	0 km

## Profilo altimetrico

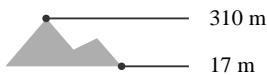


## Dati del percorso

## Escursione

Lunghezza  1,8 kmDurata  0:55 h.Salita  293 mtDiscesa  1 mtDifficoltà **media**Impegno fisico Tecnica 

Livello sul mare



## Periodo consigliato

GEN | FEB | MAR  
 APR | MAG | GIU  
 LUG | AGO | SET  
 OTT | NOV | DIC

## Recensioni

## Autori

Emozione Paesaggio 

## Community

## Altri dati


## Proprietà

Panoramico

Passaggio in vetta

Andata e ritorno

## Classificazione

 Adatto a famiglie e bambini

## Base scout Le Casette

Ultimo aggiornamento: 30.09.2022

## Direzioni da seguire

## Direzioni da seguire

Dallo svincolo della pedemontana di Nervi, prendere Salita del Montetto, seguire il segnavia dei "bolli rossi" fino ad oltrepassare un pilone dell'alta tensione poco sotto i primi bunker di Monte Moro. Proseguire imboccando sulla destra una strada sterrata che, dopo aver superato una abitazione isolata, diventa un sentiero che conduce al Bric Ciurli e poco sotto al Monte Scaggia dove è installata una croce (punto

panoramico).

## Apri il percorso sul tuo Smartphone



Scannerizza questo codice QR e salva questo percorso per l'uso offline, condividilo con gli amici e altro...

Sito web

<https://out.ac/IELGGM>