

# Nervi - M.te Moro - M.te Fasce - Passo di Lentro - Le Casette

↔ 10 km

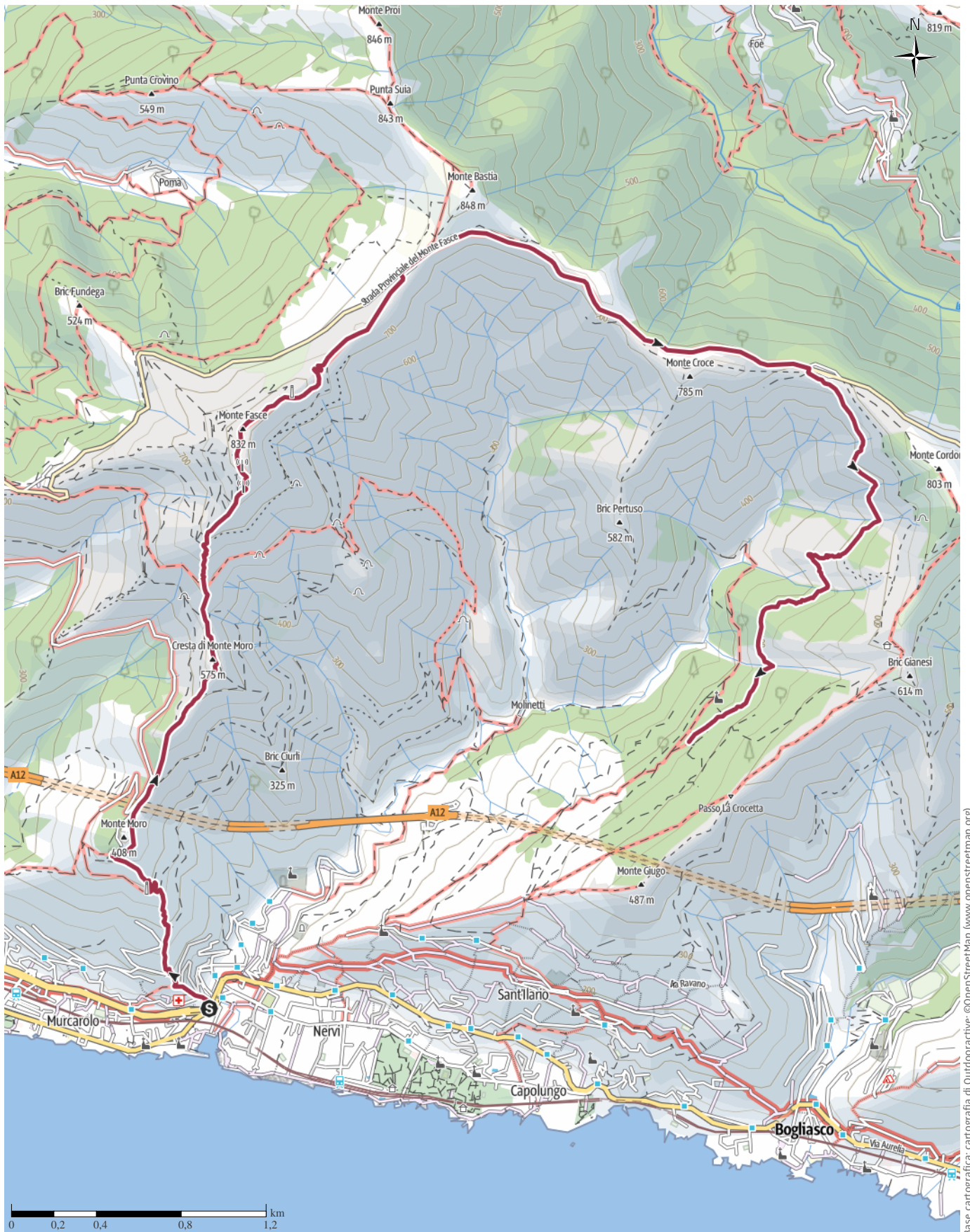
🕒 4:05 h.

▲ 803 m

▼ 473 m

Difficoltà

difficile



Base cartografica: outdooractive; ©OpenStreetMap (www.openstreetmap.org)

Nervi M.te Moro M.te Fasce Passo di Lentro ...

← 10 km

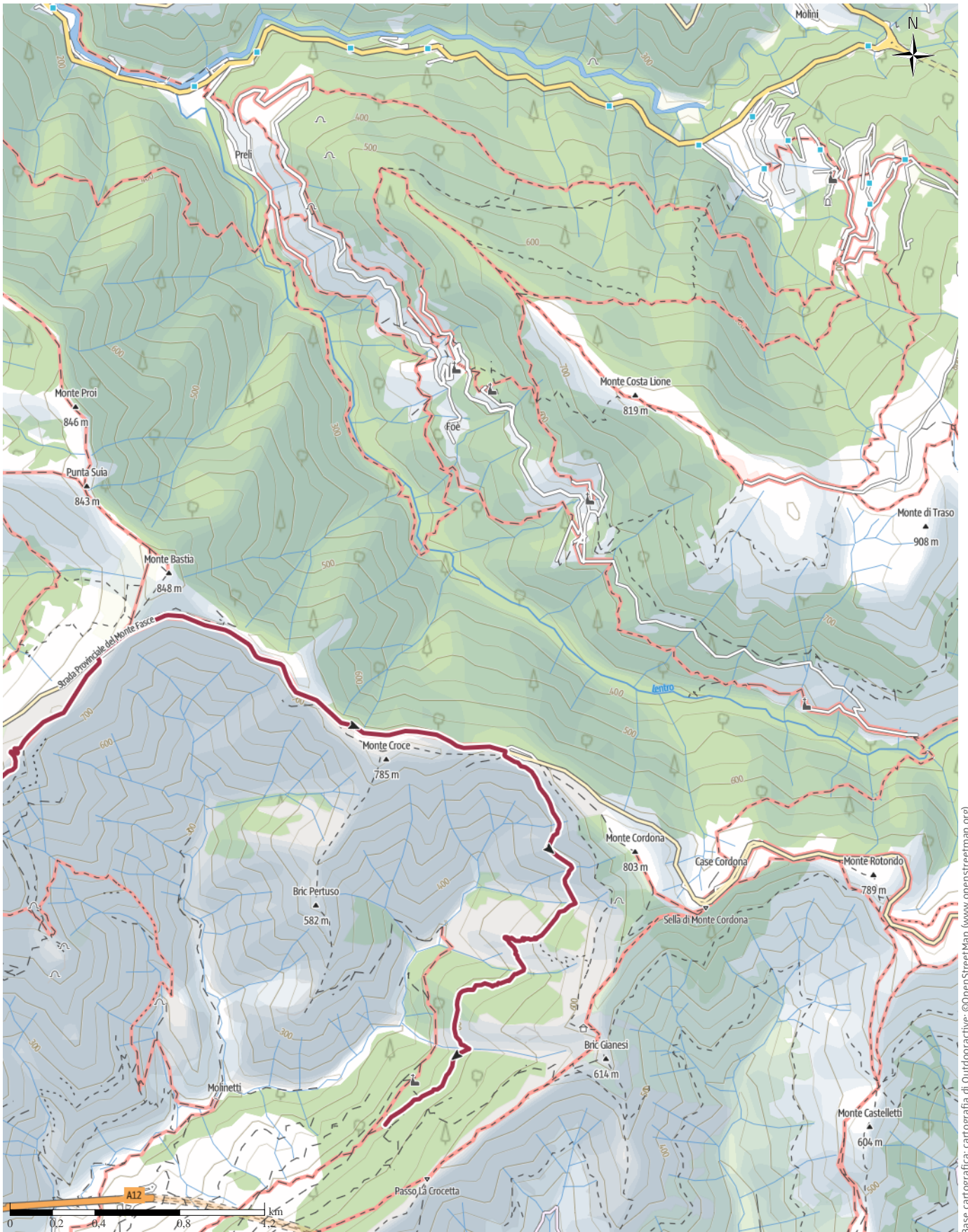
🕒 4:05 h.

▲ 803 m

▼ 473 m

Difficoltà

difficile



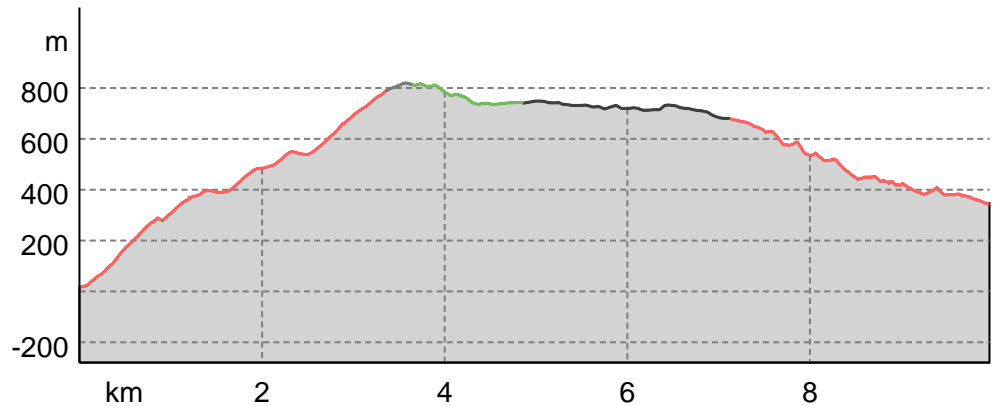
Base cartografica: cartografia di Outdooractive; ©OpenStreetMap (www.openstreetmap.org)

Nervi M.te Moro M.te Fasce Passo di Lentro ...

## Tipo di strada

Asfalto	0,3 km
Sentiero naturalistico	1,2 km
Sentiero	6,2 km
Strada	2,3 km

## Profilo altimetrico



## Dati del percorso

### Escursione

Lunghezza ↔ 10 km

Durata ⌚ 4:05 h.

Salita ▲ 803 mt

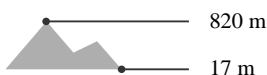
Discesa ▼ 473 mt

Difficoltà **difficile**

Impegno fisico ●●●●●●●●

Tecnica ●●●●●●●●

Livello sul mare



## Periodo consigliato

GEN | FEB | MAR  
 APR | MAG | GIU  
 LUG | AGO | SET  
 OTT | NOV | DIC

## Recensioni

### Autori

Emozione ●●●●●●

Paesaggio ●●●●●●

### Community

## Altri dati

Proprietà

Da punto a punto Panoramico

Passaggio in vetta



### Base scout Le Casette

Ultimo aggiornamento: 01.10.2022

## Direzioni da seguire

### Punto di partenza

Nervi - svincolo della pedemontana

### Coordinate:

DD: 44.384442, 9.032053

DMS: 44°23'04.0"N 9°01'55.4"E

UTM: 32T 502553 4914573

w3w: ///amici.vassoio.fermala

### Punto d'arrivo

Base scout Le Casette

## Direzioni da seguire

Il percorso inizia dallo svincolo della pedemontana di Nervi; imboccare Salita Montetto seguendo il segnavia dei due pallini rossi fino a raggiungere la batteria e la vetta del Monte Moro (panorama) quindi, proseguire salendo lungo il filo di cresta e seguendo il segnavia T rovesciata rossa fino a raggiungere prima la Cresta di Monte Moro e quindi la vetta del Monte Fasce. Di qui, scendendo leggermente, si raggiunge la Strada Provinciale del Monte Fasce, anche detta Strada Panoramica, che deve essere percorsa in direzione levante fino al raggiungimento del Passo di Lentro, in corrispondenza di un vasto piazzale, dove, sulla destra lato mare, si incontrano le indicazioni (segnavia due pallini rossi con sotto linea rossa) che conducono alla discesa verso le Casette attraverso la località Seggioni e il Fosso di Bolasco. Lungo la discesa seguire con attenzione le indicazioni riportanti il segnavia ed alcuni ometti.

Nervi M.te Moro M.te Fasce Passo di Lentro ...

### Apri il percorso sul tuo Smartphone



Scannerizza questo codice QR e salva questo percorso per l'uso offline, condividilo con gli amici e altro...

Sito web

<https://out.ac/IELGcr>